



GAZETA GMINNA

WIEŚCI NIEPORECKIE

SOŁECTWA: Aleksandrów, Beniaminów, Białobrzegi, Izabelin, Józefów, Kąty Węgierskie, Michałów-Grabina, Nieporęt, Rembelszczyzna, Rynia, Stanisławów Pierwszy, Stanisławów Drugi, Wola Aleksandra, Wólka Radzymińska, Zegrze Południowe

Tu pływał Tony Halik i kręcił Bareja

Jeziro Zegrzyńskie ma 59 lat i uznawane jest za jedno z najpiękniejszych jezior w Polsce

Jeziro Zegrzyńskie wkracza w swój 60. rok istnienia. Dokładnie 22 lipca minęło 59 lat od uroczystego przecięcia wstęgi na zaporze w Dębem, uznawanego za datę otwarcia zalewu. Choć wiek coraz poważniejszy, jubilat chyba nieźle się trzyma, skoro magazyn Travelist umieścił Jeziro Zegrzyńskie na 4. miejscu najnowszej edycji rankingu najpiękniejszych jezior w Polsce.

Najstarsi mieszkańcy mogą pamiętać jeszcze zalane obecnie wodami zbiornika wsie Rybaki i Zagroby; pola, łąki i pastwiska, czy pojedyncze gospodarstwa porozrzucane na tym terenie. Jak pisał w „Dziejach Nieporętu” Włodzimierz Bławdziewicz, starsze pokolenie opowiadało o krzywdzie, jaka je spotkała przy budowie jeziora. Z dnia na dzień musieli opuścić gospodarstwa, przerwać pracę na polach. „Nakaz przyszedł w czasie sianokosów – robota w polu, a tu woda bije. Po tygodniu naszła. Przyjechali urzędnicy. Chłopi ich chwycili i chcieli potopić. Dali po 25 groszy za metr – na sznurek, żeby się powiesić” – czytamy. A że – jak to w PRL – termin gonił, pozostawiali pod wodą resztki domów, ogrodzeń, kikuty drzew. To dlatego dziś na tzw. małej patelni, między Białobrzegami, Rynią, Zegrzem i Jadwisinem, tyle jest podwodnych przeszkód, o które co i raz jakaś załoga jachtu zawadza mieczem.

No właśnie, rozstrzygnijmy: Jeziro Zegrzyńskie czy Zalew Zegrzyński? Sama nazwa od dawna budzi sporo emocji. Zbiornik retencyjny powstały po postawieniu

zapory z wód Narwi i Bugu na zalanych terenach m.in. naszej gminy, to oficjalnie Jeziro Zegrzyńskie. Taką nazwę zatwierdzono urzędowo już w roku powstania, a potwierdziła ją w 2007 Komisja Nazw Miejscowości i Obiektów Fizjograficznych. Niemniej również często potocznie używa się nazwy Zalew Zegrzyński. Zresztą nazw było więcej, „Express Wieczorny” tuż po powstaniu lansował określenie „Balaton Mazowsza”, pojawiały



się określenia „warszawskie morze” czy „mały Hel”.

Jak zwał, tak zwał, niemniej jezioro właściwie od momentu powstania stało się jedną z głównych atrakcji wokół stolicy, jak magnes przyciągając amatorów kąpieli,

czy sportów wodnych, a przede wszystkim żagli. To tu żeglował po powrocie do Polski jeden z najbardziej rozpoznawalnych w świecie polskich podróżników Tony Halik. Pierwsze kroki na pokładzie jachtu stawiał tu w wieku 9 lat późniejszy mistrz świata i medalista olimpijski Mateusz Kusznierewicz. Inna nasza mistrzyni i medalistka olimpijska, Zofia Noceti-Klepacka na nieporęckich wodach ślizgała się na desce windsurfingowej, ćwicząc do kolejnych zawodów.

Już w czasach PRL jezioro obrosło ośrodkami wczasowymi i klubami dla wodniaków, wchodząc w swój pierwszy okres świetności. Na dancinгах w nieistniejącym już „Mazowszu” w Białobrzegach tańczono w latach 80. do rytmu m.in. „Paskudy” Edwarda Hulewicza. Piosenka opowiadała o lokalnym potworze z Zalewu Zegrzyńskiego, legendzie wylansowanej

przez dziennikarzy niezwykle popularnej wówczas audycji „Lato z radiem”. Nad jeziorem i na nim kręcono kultowe potem filmy – „Rejs” Marka Piwowskiego, „Hydrozagadkę” Andrzeja Kondratiuka, „Co mi zrobisz jak mnie złapiesz” Stanisława Barei, czy „Piłkarski poker” Janusza Zaorskiego.

Do dziś zbiornik przyciąga twórców filmów i seriali, ale także tysiące ludzi spragnionych wypoczynku nad wodą. Wszyscy oni dostrzegają dwa największe atuty naszego jeziora – bliskość stolicy i nieodparty urok. Gdzie bowiem znajdą w okolicy piękniejsze wschody Słońca niż na nieporęckim moście, i zachody oglądane z Portu Nieporęt-Pilawa. Obyśmy i my, mieszkańcy, w tym jubileuszowym roku, dostrzegali je jak najczęściej. Czego życzymy i sobie i jubilatowi.

□ A. Michejda



14 sierpnia po uroczystości 102. rocznicy Bitwy Warszawskiej 1920 r. w Wólce Radzymińskiej, w przeddzień święta Wniebowzięcia Najświętszej Maryi Panny, będzie można otrzymać album foto-

„Przydrożne kapliczki Gminy Nieporęt” – album dla mieszkańców już w sierpniu!

graficzny „Przydrożne kapliczki Gminy Nieporęt”. Publikacja jest próbą usystematyzowania wiedzy na temat małej architektury sakralnej naszej gminy.

„Przydrożne kapliczki, figurki i krzyże są nieodłącznym elementem polskiego krajobrazu, a szczególnie polskiej wsi. Te małe formy architektury sakralnej możemy zobaczyć wszędzie, w centrum miejscowości, na jej skraju, przy głównych drogach, wśród pól i łąk, czy przy kościele. Są bardzo różnorodne – małe i duże, skromne i okazałe, rzeźbione i malowane, drewniane, metalowe i murowane. Stanowią wyraz tradycji kultury

chrześcijańskiej, troski o wartości moralne i duchowe. Często określa się je mianem przydrożnych świadków historii, bożymi i ludowymi pomnikami, czy też nieopisaną kroniką lokalnej społeczności. W Gminie Nieporęt też je znajdziemy. Każda kapliczka, każdy figurka, czy każdy krzyż na ziemi nieporęckiej ma swoją własną historię, swój niepowtarzalny wygląd. Wyrażają żywą i prostą wiarę ludzi. Przygotowując się do wydania albumu „Przydrożne kapliczki Gminy Nieporęt” chcieliśmy stworzyć ilustrowany przewodnik pokazujący wszystkie miejscowe kapliczki, figurki czy krzyże. Pod-

czas pracy nad książką udało się nie tylko poznać historię tych sakralnych obiektów, ale i odnaleźć wiele zapomnianych miejsc kultu, znajdujących się w okolicznych lasach czy zagajnikach. W Gminie Nieporęt jest ich 79.”

To fragment przedmowy, którą znajdziecie Państwo w najnowszej książce wydanej przez Gminę Nieporęt. Mamy nadzieję, że album, który oddajemy w Państwa ręce będzie wyjątkową pamiątką i zainspiruje wszystkich mieszkańców do dbania o nasze kapliczki, przekazywania wiedzy na ich temat swoim dzieciom. Są one przecież skarbem naszego krajobrazu, sta-



nowią symbol naszej tożsamości i źródło wielu różnych zwyczajów. To wymowni świadkowie nie tylko historii naszego narodu, państwa i kościoła, ale również całej Gminy Nieporęt.

□ AM

Gmina Nieporęt liderem najnowocześniejszych technologii proekologicznych



Szybka reakcja na zmieniające się uwarunkowania energetyczne to w dzisiejszych czasach klucz do sukcesu. Nasza gmina od dawna stawia na nowoczesne, proekologiczne i energooszczędne rozwiązania. Właśnie zakończono budowę gruntowej pompy ciepła dla Szkoły Podstawowej w Stanisławowie Pierwszym, stanowiącą I etap termomodernizacji. Tego typu urządzenia pozwalają na pozyskiwanie energii z otocze-

nia – w tym przypadku z ziemi. To jedno z najnowocześniejszych rozwiązań, które ma przyczynić się do znacznych oszczędności. W dodatku jest niezwykle skuteczne – może zastąpić całkowicie inną metodę ogrzewania. W obecnych czasach kryzysu energetycznego to niezwykle ważne.

Będzie ciepło i tanio

Termomodernizacja w szkole podstawowej w Stanisławowie

Pierwszym polegała na wykonaniu 52 odwiertów stanowiących dolne źródła pompy oraz wykonanie maszyny złożonej z trzech pomp do podgrzania wody użytkowej, do centralnego ogrzewania oraz wytworzenia ciepła technologicznego z wykorzystaniem istniejącej wentylacji mechanicznej. Wykonawcą tego etapu była firma Ekologika Sp. z o.o. z Ręczycy. Koszt inwestycji to 1 657 720,20 zł brutto.

Jednocześnie wykonany został II etap termomodernizacji szkoły polegający na budowie instalacji fotowoltaicznej o mocy 49 kWp. Na południowej połaci dachu pojawiły się panele fotowoltaiczne. Zasilą one w wyprodukowany ze słońca prąd wspomniane wyżej pompy ciepła. Wykonawcą II etapu była firma Grodno S.A. z Michałowa-Grabiny. Koszt inwestycji 193 725,00 zł brutto. Według fachowców takie rozwiązanie przyczyni się do zmniejszenia rachunków za energię elektryczną. Będzie to spora oszczędność w budżecie naszej gminy.

Stawiamy na nowatorskie projekty

Ogłoszono już również przetarg na wykonanie III etapu termomodernizacji, który ma na celu wyłonienie wykonawcy sufitów grzewczo-chłodzących, które zgodnie z projektem mają być zamontowane w salach dydaktycznych. To nowatorskie rozwiązanie pozwoli schłodzić sale w miesiącach ciepłych, nie powodując efektu przeciągu ani wysuszenia powietrza, jak to się dzieje w przypadku klimatyzacji. Odebrane z pomieszczeń ciepło pozwoli równomiernie ogrzać sale dydaktyczne w miesiącach zimowych. I przypomnijmy, ogrzewanie oraz chłodzenie będzie oparte na odnawialnych źródłach energii (pompa ciepła oraz panele fotowoltaiczne)! Takie rozwiązanie pozwoli nie tylko zmniejszyć koszty eksploatacyjne ale również zmniejszy emisję szkodliwych substancji do środowiska.

Jeszcze więcej energooszczędnych rozwiązań dla mieszkańców

Warto tu dodać, że nasza gmina od dawna była prekursorem w stosowaniu rozwiązań proekologicznych i energooszczędnych. W Gminie Nieporęt z instalacji fotowoltaicznej korzystają już trzy szkoły podstawowe: w Nieporęcie, Białobrzegach i Wólce Radzywińskiej. Ponadto szkoła w Wólce Radzywińskiej i szkoła w Nieporęcie mają zainstalowane instalacje solarne do podgrzewu wody użytkowej. Instalacje fotowoltaiczne i panele solarne znajdują się również w wielu prywatnych domach. Dzięki najnowszej uchwale Rady Gminy Nieporęt dotyczącej dotacji gminnej na wymianę pieca, nasi mieszkańcy również będą mogli skorzystać z tych nowoczesnych rozwiązań. Radni uchwalili, że dotacje do 7 tysięcy złotych będzie można przeznaczyć również na zakup i montaż pompy ciepła. Już teraz trwają też prace nad projektem pompy ciepła do Centrum Medycznego Nieporęt. □ AM

Biblioteka – najnowsze wieści z placu budowy



Mimo trwających wakacji na placu budowy biblioteki gminy Nieporęt praca wrę. Obecnie prowadzone są roboty mury-żelbetowe ścian I piętra. W najbliższych dniach będą wykonywane szalunki stropu nad pierwszym

piętrzem budynku. Korzystając z wakacyjnej przerwy w zajęciach, wykonawca realizuje, niezbędną w związku z budową biblioteki i przewidzianą projektem, przebudowę pomieszczeń GOK. □ PJK



Ścieżka rowerowa nad Jezioro Zegrzyńskim coraz bliżej

Inwestycja, na którą czekają miłośnicy dwóch kółek bliżej się do finału. Już niedługo rowerzyści i spacerowicze będą mogli wypróbować ciąg pieszo-rowerowy znajdujący się wzdłuż Jeziora Zegrzyńskiego w miejscowości Białobrzegi.

Obecnie na placu budowy wykonywana jest warstwa konstrukcyjna z kruszywa naturalnego kamiennego pod nawierzchnię asfaltową. W sierpniu, na całym odcinku długości 1290 m, pojawi się gładki

asfalt. Do ukończenia inwestycji pozostanie już wtedy jedynie wykonanie łączników, tzn. ścieżki rowerowej od ul. Wojska Polskiego oraz od ul. Wczasowej. □ AM

Defibrylatory w gminie Nieporęt – gdzie je znajdziemy?

Mając na uwadze bezpieczeństwo naszych mieszkańców przypominamy, gdzie na terenie naszej gminy znajdują się defibrylatory AED. Są to medyczne urządzenia do przeprowadzania resuscytacji w oczekiwaniu na służby medyczne. Użycie defibrylatorów AED znacznie zwiększa szansę na przeżycie osoby, u której doszło do nagłego zatrzymania krążenia. Nie bójmy się więc z nich korzystać. Przystępując do RKO czyli Resuscytacji Krążeniowo-Oddechowej przy pomocy defibrylatora nie zapominajmy o powiadomieniu odpowiednich służb ratowniczych.

999 – to numer alarmowy pogotowia ratunkowego. Połączenie odbiera bezpośrednio dyspozytor medyczny.

112 – to jednolity numer alarmowy, który obowiązuje w całej Unii Europejskiej.

Przypominamy również, że dzięki dotacji ze środków Samorządu Mazowieckiego już niebawem zakupiony zostanie kolejny defibrylator dla sołectwa Michałów-Grabina. Pieniądze na ten cel pochodzą z Mazowieckiego Instrumentu Aktywizacji Sołectw. Szacunkowy koszt realizacji projektu to ok. 8 tys. zł, z czego połowę sfinansuje Marszałek. Zakupy defibrylatora zainicjowała Rada Osiedla Grabina przy poparciu Rady Sołectkiej, Sołtysa i Radnej Michałowa-Grabiny. □ AM

- ▶ Straż Gminna w Nieporęcie, Nieporęt, ul. Zegrzyńska 10H (Dzika Plaża) na zewnątrz budynku, tel. 668 116 761
- ▶ Legionowskie WOPR, Zegrze Południowe, ul. Warszawska 39B tel. 695 889 010 oraz 601 100 100
- ▶ Ochotnicza Straż Pożarna w Kątach Węgierskich, ul. Kościelna 22 na wyposażeniu wozu, tel. 22/ 772 32 91, 998 lub 112
- ▶ Ochotnicza Straż Pożarna w Nieporęcie, ul. Dworcowa 9A na wyposażeniu wozu, tel. 998 lub 112
- ▶ Ochotnicza Straż Pożarna w Wólce Radzywińskiej, ul. Szkolna 81 na wyposażeniu wozu, tel. 998 lub 112
- ▶ Centrum Medyczne Nieporęt, Nieporęt, ul. Podlesna 4, wewnątrz budynku, pon.–pt. 7.00–19.00, tel. 22/ 767 57 20
- ▶ Ośrodek Sportu i Rekreacji Aquapark FALA, Stanisławów Pierwszy, ul. Koncertowa 4 wewnątrz przy kasie: pon.–pt. 6.00–22.00; sob., niedz. i święta 8.00–22.00, tel. 22/ 772 00 89
- ▶ Kompleks Rekreacyjno-Wypoczynkowy Nieporęt PILAWA, Nieporęt, ul. Wojska Polskiego 3 na zewnątrz budynku bosmanatu, tel. 668 481 739
- ▶ Urząd Gminy Nieporęt, Nieporęt, Plac Wolności 1 w budynku na parterze – w godzinach pracy Urzędu: pon. 8.00–18.00, wt.–czw. 8.00–16.00, pt. 8.00–14.00, tel. 22/ 767 04 00

Będzie jaśniej, bezpieczniej i taniej

Trwają prace związane z modernizacją oświetlenia w Nieporęcie, polegające na wymianie oświetlenia starego typu - sodowego na nowoczesne, energooszczędne, ledowe. Prace prowadzone są na ulicach: Oleńki, Kmicica, Ketlinga, Zagłoby, Rocha, Michała i Baški w Nieporęcie. Wykonuje je firma ELVOT Bogdan Uziębło z Warszawy. Termin realizacji umowy to 12 sierpnia 2022 r. □ MS

min realizacji umowy to 12 sierpnia 2022 r. □ MS

Wyrazy głębokiego współczucia dla

Pani Elżbiety Staniszewskiej

Kierownika Działu Spraw Obywatelskich i USC

z powodu śmierci

Meża

Łączymy się z bólu i żalu z Rodziną

Wójt Gminy Nieporęt, Radni, Sołtysi
oraz pracownicy Urzędu Gminy Nieporęt

WIEŚCI NIEPORĘCKIE

Wydawca: Urząd Gminy Nieporęt
pl. Wolności 1, 05-126 Nieporęt
tel. (22) 767 04 00
Redaktor naczelny: Marzena Kunicka
Druk: Agora – Poligrafia Sp. z o.o.
ISSN 1897-1911

DNI OTWARTE SPOTKANIE Z EKO-EDUKATOREM
TWÓJ PIEC NASZE POWIETRZE

URZĄD GMINY NIEPORĘT
08.08.2022R. | 29.08.2022R.
W GODZ. 8.00 - 14.00

„TWÓJ PIEC - NASZE POWIETRZE, KAMPANIA INFORMACYJNO-EDUKACYJNA” - ZREALIZOWANA PRZY POMOCY ŚRODKÓW Z BUDŻETU WOJEWÓDZTWA MAZOWIECKIEGO W RAMACH MAZOWIECKIEGO INSTRUMENTU WSPARCIA OCHRONY POWIETRZA I MIKROKLIMATU MAZOWSZE 2021.

Weź dotację gminną i wymień swój stary piec na pompę ciepła!

Zachęcamy do korzystania z dotacji gminnej na wymianę starego pieca na nowy. W 2022 roku każdy mieszkaniec, który będzie chciał przystąpić do programu może liczyć na dotację do wysokości 7 tysięcy złotych! Z nowości w programie pojawiły się pompy ciepła, o które wnioskowali nasi mieszkańcy. Poniżej prezentujemy krótki przewodnik o tym, jak poprawnie przygotować wniosek, by spełniał wszystkie wymagania dotacji.

WYMIANA PIECA – KROK PO KROKU

- 1) Uważna analiza Regulaminu udzielania dotacji celowej.
- 2) Złożenie wniosku o udzielenie dotacji (do dnia 15.09.2022 r.) – załącznik nr 1 do Regulaminu. Pamiętaj o niezbędnych załącznikach do tego wniosku:
 - a) Oświadczenie o prawie do nieruchomości – załącznik nr 2 do Regulaminu;
 - b) w przypadku wymiany dotychczasowego źródła ciepła na piec/kocioł gazowy należy dołączyć kserokopię umowy kompleksowej o przyłączenie do sieci gazowej lub kserokopię faktur (rachunków) za gaz z ostatnich trzech miesięcy.
 Pamiętaj też o podaniu numeru telefonu do kontaktu.
- 3) Rozpatrzenie Twojego wniosku przez pracowników Urzędu Gminy Nieporęt.

Uwaga!

 - Jeśli Twój wniosek będzie niekompletny lub nieczytelny, zostaniesz wezwany do uzupełnienia braków w terminie 7 dni od dnia doręczenia wezwania. Nieuzupełnienie tych braków spowoduje pozostawienie Twojego wniosku bez rozpatrzenia. By znów ubiegać się o dotację należy złożyć nowy, kompletny Wniosek;
 - Wnioski podlegają rozpatrzeniu wg kolejności ich wpływu do czasu wyczerpania środków z budżetu.
- 4) Podpisanie umowy dotacji z Gminą.

Uwaga! Do dnia podpisania umowy z Gminą nie możesz kupić nowego pieca (faktura za nowe źródło ciepła musi mieć datę po dacie podpisania umowy).
- 5) Ogłędziny Twojego dotychczasowego, starego źródła ciepła na paliwo stałe, przez pracowników UG Nieporęt, na które umówimy się z Tobą telefonicznie.

Uwaga! Do dnia ogłędzin nie możesz jeszcze zdemontować starego pieca na paliwo stałe.
- 6) Zakup i montaż nowego źródła ciepła.

Pamiętaj! Montaż nowego źródła ciepła musi być przeprowadzony przez uprawnionego monter, który musi podpisać protokół montażu – Załącznik nr 4 do Regulaminu (niezbędny załącznik do wniosku o wypłatę dotacji). Dotacja nie jest udzielana na roboty wykonane własnymi siłami.

- 7) Złożenie wniosku o rozliczenie dotacji (do 31.10.2022 r.) – załącznik nr 3 do Regulaminu.

Pamiętaj o niezbędnych załącznikach:

 - a) kopia faktury VAT, wystawionej na Wnioskodawcę, potwierdzającej poniesienie kosztów na realizację przedsięwzięcia wraz z potwierdzeniem jej opłacenia.
 - faktura wystawiona musi być po zawarciu umowy, a przed terminem końcowym na realizację przedsięwzięcia (do 31.10.2022 r.),
 - w przypadku płatności gotówką na fakturze musi znajdować się adnotacja „zapłacono gotówką”, w przypadku płatności przelewem do faktury należy dołączyć potwierdzenie dokonania tego przelewu;
 - oryginał faktury należy przedstawić urzędnikowi do wglądu celem poświadczenia kopii faktury za zgodność z tym oryginałem;
 - b) kopia protokołu odbioru instalacji nowego źródła ciepła, sporządzonego i podpisanego przez Wnioskodawcę i wykonawcę robót – załącznik nr 4 do Regulaminu (oryginał tego protokołu również należy przedstawić urzędnikowi do wglądu celem poświadczenia jego kopii za zgodność z oryginałem).
 - c) oświadczenie (w oryginale) o trwałym zlikwidowaniu dotychczasowego źródła ciepła zasilanego paliwem stałym (pieca / kotła / kominka / kozy / piecokuchni itp.) – załącznik nr 5 do Regulaminu;
 - d) zdjęcia zamontowanego nowego źródła ciepła.

Uwaga!

Jeśli Twój wniosek o wypłatę dotacji będzie niekompletny zostaniesz wezwany do uzupełnienia braków w terminie 7 dni od dnia doręczenia wezwania. Nieuzupełnienie tych braków spowoduje pozostawienie Twojego wniosku o wypłatę dotacji bez rozpatrzenia.
- 8) Wypłata dotacji na konto bankowe Wnioskodawcy nastąpi do 30 dni od dnia złożenia kompletnego wniosku o wypłatę dotacji.

Wszelkich informacji na temat udzielania dotacji i pomoc w wypełnianiu wniosków udziela Dział Ochrony Środowiska i Rolnictwa pod nr tel. (22) 767 04 10.

□ MD

Uwaga rolnicy! Zbliża się drugi termin zwrotu podatku akcyzowego. Każdy rolnik, który chce odzyskać część pieniędzy wydanych na olej napędowy używany do produkcji rolnej powinien w terminie od 1 sierpnia 2022 r. do 31 sierpnia 2022 r. złożyć do Wójta Gminy Nieporęt wniosek wraz z wymaganymi załącznikami i fakturami VAT (lub ich kopiami) stanowiącymi dowód zakupu oleju napędowego w okresie od 1 lutego 2022 r. do 31 lipca 2022 r. w ramach limitu zwrotu podatku określonego na 2022 r.

Obowiązek przyłączenia nieruchomości do istniejącej sieci kanalizacyjnej

Pracownicy Działu Gospodarki Komunalnej Urzędu Gminy wraz ze Strażą Gminną w Nieporęcie będą przeprowadzali kontrole u mieszkańców dotyczące obowiązku przyłączenia do istniejącej sieci kanalizacyjnej.

Przypominamy, że zgodnie z art. 5 ust. 1 pkt 2 ustawy z dnia 13 września 1996 r. o utrzymaniu czystości i porządku w gminach obowiązkiem właścicieli nieruchomości jest przyłączenie nieruchomości do istniejącej sieci kanalizacyjnej. Zwolnienie z tego obowiązku

może nastąpić tylko w przypadku, gdy nieruchomość została wyposażona w przydomową oczyszczalnię ścieków spełniającą wymagania określone w przepisach odrębnych, którą to należy zgłosić do ewidencji zbiorników bezodpływowych (szamb) oraz przydomowych oczyszczalni ścieków prowadzonej przez pracowników Działu Gospodarki Komunalnej w Urzędzie Gminy Nieporęt.

Druk, na którym należy zgłosić zbiornik dostępny jest w Urzędzie Gminy Nieporęt oraz na stronie

www.nieporęt.pl w zakładce Ekologia, Kanalizacji, Ewidencja Zbiorników Bezodpływowych (szamb) oraz przydomowych oczyszczalni ścieków na terenie Gminy Nieporęt.

Nadzór nad realizacją obowiązku przyłączenia nieruchomości do sieci sprawuje Wójt, który zgodnie z art. 6 ust. 7 ww. ustawy, w przypadku stwierdzenia niewykonania obowiązku ma uprawnienia do wydania decyzji nakazującej jego wykonanie.

Wykonanie decyzji, zgodnie z art. 6 ust. 9 ww. ustawy podlega

egzekucji w trybie ustawy z dnia 17 czerwca 1966 r. o postępowaniu egzekucyjnym w administracji.

Ponadto osoby, które nie wykonują tego obowiązku, podlegają karze grzywny, a postępowanie toczy się w oparciu o przepisy Kodeksu postępowania w sprawach o wykroczenia.

Wykonanie przyłącza odbywa się staraniem i na koszt właściciela nieruchomości (zgodnie z art. 15 ust. 2 ustawy z dnia 7 czerwca 2001 r. o zbiorowym zaopatrzeniu w wodę i zbiorowym odprowadza-

niu ścieków).

W związku z powyższym Wójt wzywa do podłączenia się do nowo powstałej sieci kanalizacyjnej mieszkańców Nieporętu ul. Rumiankowej, ul. Różanej, ul. Białego Bzu, ul. Zegrzyńskiej, ul. Kwitnącej Wiśni, ul. Pszenicznej, ul. Brzozowej, ul. Spokojnej, ul. Wojska Polskiego, mieszkańców Białobrzegów ul. Osiedla Wojskowego i ul. Wojska Polskiego oraz mieszkańców Zegrza Południowego ul. Osiedla Wojskowego.

□ AO

Kajak z Aliją BIURO PODRÓŻY



WSZĘDZIE DOBRZE, ALE NAD JEZIOREM ZEGRZYŃSKIM NAJLEPIEJ

Pietruszkowy Żłobek już działa

25 czerwca odbyło się oficjalne otwarcie Pietruszkowego Żłobka. Placówka znajduje się w Kątach Węgierskich.

Impreza połączona została z piknikiem i dniem otwartym, podczas którego rodzice mogli również zwiedzić i dokładnie obejrzyć placówkę. Oprócz oficjalnej uroczystości, na gości czekało mnóstwo atrakcji. Dzieci chętnie brały udział w licznych animacjach, eksperymentach, hasały w zamku dmuchanym, a także korzystały ze stacji malowania buziek, tatuaży brokatowych, baniek



mydlanych czy balonów. Rodzice mogli odpocząć w strefie relaksu połączonej z grilllem. Wielką atrakcją dla maluchów była obecność Myszy Miki oraz Minionka.

Pietruszkowy Żłobek to nowopowstała placówka w Kątach Węgierskich, ze wspaniałymi, no-

woczesnymi warunkami dla maluszków. Rekrutacja na wrzesień trwa, zostały ostatnie wolne miejsca. Pietruszkowy Żłobek gorąco zachęca do zapisów.

Kontakt: sekretariat@pietruszkowy-zlobek.pl; telefon: 500-138-230

□ KR



Głosuj na nasz projekt Zaadoptuj Zabytek

3 lipca zakończono przyjmowanie wniosków w konkursie „AKTYWATOR INICJATYW SĄSIEDZKICH”, który jest elementem realizowanego przez Stowarzyszenie Dobra Fala projektu „Przewodnik aktywności społecznej. W krainie Jeziora Zegrzyńskiego”. Celem konkursu jest wsparcie finansowe realizacji inicjatyw oddolnych realizowanych przez mieszkańców powiatu legionowskiego. Mieszkańcy gminy Nieporęt zgłosili do konkursu projekt o nazwie „Zaadoptuj zabytek”.

Chodzi w nim o objęcie stałą opieką przez lokalną społeczność pomników nagrobnych, znajdujących się na pochodzącym z XIX wieku cmentarzu ewangelickim w Michałowie-Grabinie, propagowanie lokalnej historii oraz aktywizacja i integracja mieszkańców. Opiekunami będą mogły być pojedyncze osoby, jak i rodziny bądź firmy lub instytucje. W ramach projektu na cmentarzu odbędzie się akcja, podczas której osoby zainteresowane zapoznają się z historią Michałowa-Grabiny i wykonują

podstawowe prace przy konserwacji nagrobków, uzupełnią kruszywo wypełniające betonowe obramowania oraz posadzą rośliny. W czasie akcji opiekunowie pomników zostaną przeszkoleni z tego, jak opiekować się nagrobkami. Wsparcie merytoryczne oraz pomoc w organizacji projektu zapewni Nieporęckie Stowarzyszenie Historyczne.

Inicjatywy, które otrzymają dofinansowanie realizowane będą w terminie 31 sierpnia–15 listopada 2022. Maksymalna kwota wsparcia inicjatywy to: 1000,00 zł. Wnioskodawcy mają szansę otrzymać dodatkowe środki w wysokości 500 zł na realizację swoich pomysłów. Zostaną one przyznane tym projektom, które zdobędą najwięcej głosów, czyli znajdują się w pierwszej trójce z wszystkich zgłoszonych projektów. Dlatego Nieporęckie Stowarzyszenie Historyczne oraz Sołectwo Michałów-Grabina apelują o aktywny udział w głosowaniu. **Głosować można do 17 sierpnia do godz. 12:00 na stronie www.dziejesie-legionowski.pl** □ AM

Darmowa mammografia dla mieszkanki gminy

Kolejna szansa na wykonanie bezpłatnego badania piersi już 18 sierpnia. Mammobus pojawi się na parkingu Urzędu Gminy Nieporęt przy Pl. Wolności 1. Zapraszamy.

Badania są adresowane do kobiet w wieku 50–69 lat (przy określeniu wieku należy wziąć pod uwagę rok urodzenia), które nie korzystały z badania mammograficznego w ciągu ostatnich 24 miesięcy oraz co 12 miesięcy u kobiet, u których wystąpił rak piersi wśród członków rodziny (u matki, siostry lub córki) oraz mutacje w obrębie genów BRCA 1 lub/ i BRCA. Badanie

mammograficzne jest bezpłatne, nie wymaga skierowania. Programem nie mogą być objęte kobiety, u których wcześniej zdiagnozowano w piersi zmiany nowotworowe o charakterze złośliwym.

Mammobus będzie czekał na mieszkanki gminy Nieporęt **18 sierpnia w godzinach 9.00–16.00** przy Urzędzie Gminy Nieporęt – Plac Wolności 1. □ AM

Nasi uczniowie najlepsi w powiecie!

Za nami kolejny egzamin ósmoklasistów, do którego w Gminie Nieporęt przystąpiła rekordowa liczba uczniów – 284 (w 2021 r. – 158). Pomimo wielu trudności, z którymi przyszło zmagać się nauczycielom, uczniom i ich rodzicom w minionym roku szkolnym, wyniki egzaminu są godne podziwu. Nasi uczniowie na egzaminie ósmoklasisty w 2022 roku osiągnęli wyższe

średnie wyniki od swoich rówieśników w kraju i w województwie mazowieckim oraz wypadli najlepiej w Powiecie Legionowskim.

W roku 2022 nasi ósmoklasiści zdecydowanie poprawili średnie wyniki uzyskane z matematyki oraz z języka angielskiego w porównaniu z latami 2020 i 2021 oraz uzyskali nieco niższy wynik z języka polskiego od tego z 2021

roku i o 1% wyższy jak w 2020 roku.

Gratulujemy uczniom bardzo dobrze zdanego egzaminu i życzymy powodzenia oraz dalszych sukcesów. Trzymamy kciuki za Was, abyście dostali się do wymarzonego szkół ponadpodstawowych. Nauczycielom dziękujemy za trud ciężkiej pracy i przygotowanie ósmoklasistów do egzaminu. □ LW

	Średnie wyniki % egzaminu ósmoklasisty z poszczególnych przedmiotów edukacyjnych w 2022 roku*		
	Język polski	Matematyka	Język angielski
Kraj	60	57	67
Województwo	64	62	72
Powiat	64	65	78
Gmina Nieporęt	66	66	81

*źródło: oke.waw.pl; średnie wyniki- termin główny, arkusz standardowy

	Średnie wyniki % egzaminu ósmoklasisty z poszczególnych przedmiotów edukacyjnych w 2022 roku w Powiecie Legionowskim*		
	Język polski	Matematyka	Język angielski
Jabłonna	63	66	79
Legionowo	65	65	79
Serock (obszar wiejski)	63	65	73
Serock (miasto)	57	62	68
Wieliszew	61	58	73
Nieporęt	66	66	81

*źródło: oke.waw.pl; średnie wyniki- termin główny, arkusz standardowy

	Średnie wyniki % egzaminu ósmoklasisty z poszczególnych przedmiotów edukacyjnych w 2022 roku*		
	Język polski	Matematyka	Język angielski
Szkoła Podstawowa im. Wojska Polskiego w Białobrzegach	69	64	75
Szkoła Podstawowa im. W. Chotomskiej w Józefowie	63	68	82
Szkoła Podstawowa im. I Batalionu Saperów Kościuszkowskich w Izabelinie	68	68	79
Szkoła Podstawowa im. B. Tokaja w Nieporęcie	67	69	83
Szkoła Podstawowa im. Bohaterów Bitwy Warszawskiej 1920 r. w Stanisławowie Pierwszym	69	62	88
Szkoła Podstawowa im. 28 Pułku Strzelców Kaniowskich w Wólce Radzywińskiej	54	53	68

*źródło: oke.waw.pl; średnie wyniki- termin główny, arkusz standardowy

	Średnie wyniki % egzaminu ósmoklasisty z poszczególnych przedmiotów edukacyjnych w Gminie Nieporęt w latach 2020 – 2022*		
	Język polski	Matematyka	Język angielski
2020	65	55	65
2021	69	52	75
2022	66	66	81

*źródło: oke.waw.pl

Wojna polsko-bolszewicka latem 1920 roku weszła w fazę stałego odwrotu wojsk polskich w kierunku Warszawy, po przerwaniu frontu polskiego na Wileńszczyźnie na początku lipca. Z uwagi na głębokie załamanie frontu i konieczność szybkiego uzupełnienia rezerwami osobowymi rozbitych oddziałów, Rada Ochrony Państwa na mocy rozporządzeń z 30 lipca i 6 sierpnia 1920 r. na czas wojny, wstrzymała wstępowanie funkcjonariuszy do Policji Państwowej. Ponadto przewidywała użycie obsad kadrowych komisariatów do celów wojskowych. Na początku lipca rozpoczęto formowanie Armii Ochotniczej pod dowództwem gen. Józefa Hallera, obejmującej mężczyzn w wieku od lat 17. Z uwagi na fakt, że

Epizody Wojny 1920 roku – Szwadron Policji Konnej z Łodzi walczący w rejonie Nieporętu

Część pierwsza



Odznaka „Huzarów Śmierci” wz.1920 źródło: Wikipedia

Gallera, wystąpił do Komendanta Głównego Policji z wnioskiem, o zgodę Na sformowanie pułku piechoty i szwadronu Policji Konnej. Decyzją Komendanta Głównego

Policji Konnej. Dowódcą szwadronu mianowano komisarza Andrzeja Jezierskiego (chorąży WP), a jego zastępcą został podkomisarz Stefan Rozumski (Komendant Rezerwy Konnej Policji i Rezerwy Pieszej Policji). Na początku formowania szwadron liczył 88 funkcjonariuszy z Rezerwy Konnej Policji w Łodzi.

Policjanci konni w Dywizjonie „Huzarów Śmierci”

Po przybyciu do Warszawy szwadron został uzupełniony o jednego oficera i 30 szeregowych z garnizonu warszawskiego. Oddział został włączony jako 3 szwadron w skład Dywizjonu Jazdy Ochotniczej – „Huzarzy Śmierci”, dowodzonego przez por. Józefa Siłę-Nowickiego. Dywizjon został następnie przydzielony do 10 Dywizji Piechoty dowodzonej przez gen. Lucjana Żeligowskiego. Dywizjon kawalerii „Huzarów Śmierci” w początkowym etapie formowania składał się z dwóch szwadronów jazdy (łącznie 511 szabel) i plutonu karabinów maszynowych (20 karabinów). Na fali odwrotu huzarzy dotarli w rejon Jabłonny koło Warszawy, gdzie na rozkaz gen. Józefa Hallera dywizjon został

skierowany do odwodu 1 Armii celem reorganizacji. Rozkazem gen. Franciszka Latinika dowódcy 1 Armii nastąpiło połączenie Dywizjonu „Huzarów Śmierci”, z uzupełnionym w Warszawie Szwadronem Policji Konnej miasta Łodzi, w sile 118 szeregowych i 3 oficerów. Szwadron policyjny składał się z funkcjonariuszy mających duże doświadczenie frontowe w kawalerii, a ponadto posiadał dobre uzbrojenie w broń maszynową i strzelecką, niezwykle celne choć nieporęczne dla jazdy angielskie karabiny typu Lee Enfield wz.14. Umundowanie policyjne, czyli granatowe mundury i okrągłe czapki komponowały się w oddziały huzarów. Policjanci jako „Huzarzy Śmierci” zyskali sobie opinię bezwzględnych i bezlitosnych żołnierzy. Na swoich granatowych mundurach nosili granatowe naszywki z trupa czaszką i skrzyżowanymi piszczelami. Te symbole były też umieszczone na proporcach dywizjonu i budziły duży strach w oczach wrogów. Oficerowie policyjni nominowani zostali na stopnie wojskowe podporuczników.

3 policyjny szwadron „Huzarów Śmierci” w walkach o Nieporęt

Dywizjon porucznika Siły-Nowickiego już 12 sierpnia 1920 roku został przydzielony do grupy „Zegrze”, mającej za zadanie obronę przyczółków mostowych na Narwi w Zegrzu i Dębem i pełnił tam służbę patrolową na kierunkach Serock i fort Dęba. 14 sierpnia wszystkie szwadrony „Huzarów Śmierci” zostały wysłane przez dowódcę grupy operacyjnej „Zegrze” płk. Stanisława Małachowskiego do Nieporętu, jako ubezpieczenie tyłów grupy, ze względu na przerwanie ciągłości linii frontu na odcinku pomiędzy Beniaminowem, a Radzyminem przez brygady z 27 „żelaznej” Dywizji Strzelców wchodzącej w skład 16 Armii Sołłochuba. Do Nieporętu dywizjon dotarł 14 sierpnia w godzinach południowych i natychmiast wysłano kilkusobowy patrol konny w kierunku Wólki Radzyńskiej, celem rozeznania sił bolszewickich w tym rejonie. Patrol został ostrzelany z broni maszynowej przez sowieckie oddziały od strony Wólki Radzyńskiej i Dąbkowizny, ale oddział polski dalej prowadził rozpoznanie terenu stwierdzając obecność rosyjskiej 81 Brygady Strzelców.

c.d.n

□ Dariusz Wróbel
NIEPORĘCKIE
STOWARZYSZENIE
HISTORYCZNE

LITERATURA:

- 1.M. Gajewski, „Huzarzy Śmierci Wojny 1920R.”, Białystok 1999
- 2.M. Pakuła, Nieporęt w Bitwie Warszawskiej 1920 roku, Nieporęt 2021
- 3.W. Jarno, P. Waingertner, Łódź i łodzianie wobec wojny polsko-bolszewickiej 1920 roku, Łódź 2020



Dowództwo 3 szwadronu policyjnego. Od lewej: podkom. Rozumski, kom. Jezierski i podkom. Sarnecki
źródło: Marek Gajewski „Huzarzy Śmierci Wojny 1920R.”

wielu łódzkich funkcjonariuszy Policji Państwowej wyrażało gotowość wstąpienia w jej szeregi, Komendant Policji Państwowej w Łodzi, podinspektor Ryszard

nego Policji Państwowej Władysława Henszla z dnia 7 sierpnia 1920 roku, w siedzibie II Okręgu Policji Państwowej w Łodzi powołano Ochotniczy Szwadron Poli-

Powiat legionowski we wrześniu 1939 r.

Już niebawem do wszystkich bibliotek publicznych w powiecie legionowskim trafi nowa publikacja historyczna, która przedstawia wydarzenia kampanii wrześniowej 1939 r. na terenie powiatu. Autorami książki pt. „Wrzesień 1939 r. Jabłonna Legionowo Nieporęt Serock Wieliszew” są pasjonaci historii lokalnej Krzysztof Klimaszewski i Mirosław Pakuła.

To już druga, po „Bitwie Warszawskiej 1920” wydanej wspólnie przez samorządy z naszego powiatu, a później wznawianej przez Powiat Legionowski, książka tych autorów, która historię przedstawia w cennym dla mieszkańców powiatu legionowskiego ujęciu, koncentrując się na wydarzeniach, które miały miejsce na tym terenie. Tym razem wydawcą jest Lokalna Organizacja Turystyczna „Przystań w sercu Mazowsza”. Wydanie publikacji jest dofinansowane ze środków Ministra Kultury i Dziedzictwa Narodowego pochodzących z Funduszu Promocji Kultury w ramach programu Literatura 2022, jak również z dotacji celowych udzielonych wydawcy przez gminy Jabłonna, Legionowo, Nieporęt, Serock, Wieliszew i Powiat Legionowski.

Książka bardzo szczegółowo opisuje wydarzenia, które miały miejsce we wrześniu 1939 roku na terenie wszystkich gmin naszego

powiatu. Możemy je prześledzić niemal dzień po dniu, gmina po gminie. Autorzy w swoich badaniach historycznych skorzystali z niezwykle szerokich źródeł, łącznie z archiwami zagranicznymi. Publikacja ma ponad 1000 stron i niewątpliwie będzie nie lada gratką dla miłośników historii.

Na przełom sierpnia i września planowane są spotkania promocyjne z udziałem autorów, na które już dziś serdecznie zapraszamy. Terminy promocji publikacji podajemy poniżej. Ponieważ pula książek, które będą dostępne podczas spotkań jest ograniczona, publikacja będzie dostępna również we wszystkich bibliotekach publicznych na terenie powiatu legionowskiego, jak również w formie cyfrowej w Repozytorium Cyfrowym Biblioteki Narodowej (polona.pl).

□ materiały:
powiat legionowski



Wydawnictwo
Kultura i
Dziedzictwa
Narodowego

Dofinansowano ze środków Ministra Kultury i Dziedzictwa Narodowego pochodzących z Funduszu Promocji Kultury - państwowego funduszu celowego

Wydawnictwo
Kultura i
Dziedzictwa
Narodowego

Dofinansowano ze środków Ministra Kultury i Dziedzictwa Narodowego pochodzących z Funduszu Promocji Kultury - państwowego funduszu celowego

Terminy spotkań z autorami książki:

- **27 sierpnia** – Jabłonna, Gminne Centrum Kultury przy ul. Modlińskiej 102, godz. 16.00
- **2 września** – Wieliszew, sala im. K. Klenczona, godz. 18.30
- **3 września** – Legionowo, Muzeum Historyczne w Legionowie przy ul. Mickiewicza, godz. 17.00
- **4 września** – Nieporęt, Gminny Ośrodek Kultury przy ul. Dworcowej 9, godz. 16.00
- **5 września** – Serock, Gminne Centrum Kultury i Czytelnictwa w Serocku, godz. 19.00

78. ROCZNICA WYBUCHU POWSTANIA WARSZAWSKIEGO

1 SIERPNIA GODZ. 17.00 ROZPOCZĘCIE UROCZYSTOŚCI

17.00-GODZINA W – SYRENA ALARMOWA

ZŁOŻENIE KWIATÓW

- PRZY POMNIKU NA PLACU WOLNOŚCI W NIEPORĘCIE
- NA CMENTARZU PRZY GROBIE ŻOŁNIERZY AK ORAZ BRONISŁAWA TOKAJA
- W MIEJSCU ROZSTRZELANIA ŻOŁNIERZY AK W LESIE NIEPORĘCKIM

NA PLACU WOLNOŚCI ROZBRZMIWAĆ BĘDĄ PIOSENKI POWSTAŃCZE



Po uroczystościach rocznicowych na Placu Wolności, nastąpi poświęcenie odremontowanego pomnika żołnierza AK i powstańca warszawskiego Czesława Wróbla, który znajduje się na Cmentarzu Parafialnym w Nieporęciu.

Poświęcenia płyty nagrobnej dokona proboszcz nieporęckiej parafii ks. Władysław Trojanowski.

WÓJT I RADA GMINY NIEPORĘT ZAPRASZAJĄ NA OBCHODY

102. ROCZNICY BITWY WARSZAWSKIEJ 1920

PROGRAM OBCHODÓW

PIĄTEK - 12 SIERPNI 2022

OD GODZ. 12.00 ZŁOŻENIE KWIATÓW:

PRZY POMNIKU NA PLACU WOLNOŚCI W NIEPORĘCIE

PRZY POMNIKU LEGIONISTÓW MARSZAŁKA JÓZEFA PIŁSUDSKIEGO W BIAŁOBRZEGACH

PRZY GROBIE NIEZNAWEGO ŻOŁNIERZA UL. NOWOLIPIE

NIEDZIELA - 14 SIERPNI 2022

17.00 MSZA ŚWIĘTA POŁOWA PRZY POMNIKU 28 PUŁKU
STRZELCÓW KANIOWSKICH W WÓLCIE RADZYMIŃSKIEJ

17.45 APEL PAMIĘCI I ZŁOŻENIE KWIATÓW

PONIEDZIAŁEK - 15 SIERPNI 2022

12.00 MSZA ŚWIĘTA W KOŚCIELE POD WEZWANIEM N.M.P. WSPOMOŻYCIELKI WIERNYCH
W STANISŁAWOWIE PIERWSZYM ORAZ ZŁOŻENIE KWIATÓW PRZY TABLICY PAMIĄTKOWEJ

18.00 KONCERT W RAMACH VI FESTIWALU MUZYKI KAMERALNEJ I ORGANOWEJ POWIATU
LEGIONOWSKIEGO W GMINNYM OŚRODKU KULTURY UL. DWORCOWA 9A, NIEPORĘT

ORGANIZATORZY



WSPÓLORGANIZATORZY



PATRONAT MEDIALNY



HARMONOGRAM ODBIORU ODPADÓW KOMUNALNYCH W SIERPNIU 2022 ROKU

Zegrze Południowe: cała miejscowość (bez Osiedla Wojskowego)

Nieporęt ulice: Zegrzyńska, Rumiankowa, Stokrotki, Brzozowa, Fiołkowa, Kwitnącej Wiśni, Nowolipie, Kapitana Stefana Pogonowskiego, Białego Bzu, Spokojna, Wieczorna Bryza, Piława, Pszeniczna, Wojska Polskiego

tydz.	pon.	wt.	śr.	czw.	pt.	sob.	niedz.
31	1	2	3	4	5	6	7
32	8	9	10	11	12	13	14
33	15	16	17	18	19	20	21
34	22	23	24	25	26	27	28
35	29	30	31				

Aleksandrów: cała miejscowość

Stanisławów Pierwszy ulice: Małolecka, Przyszłość, Wierzbowa, Rodzinna, Błękitna, Szmaragdowa

tydz.	pon.	wt.	śr.	czw.	pt.	sob.	niedz.
31	1	2	3	4	5	6	7
32	8	9	10	11	12	13	14
33	15	16	17	18	19	20	21
34	22	23	24	25	26	27	28
35	29	30	31				

Nieporęt ulice: ulice: Agawy, Zwycięstwa, Powstańców, Odrodzenia, Lawendowa, Polnych Kwiatów, Hubala, Kapitana Benedykta Pęczkowskiego, Kresowa, Nastrojowa, Turkusowa, Małolecka, Potocka, Przyjaciół, Marsa, Czajki, Ptasia, Św. Huberta, Motylkowa, Żeglarska
Izabelin ulice: Malownicza, Na Uboczu

tydz.	pon.	wt.	śr.	czw.	pt.	sob.	niedz.
31	1	2	3	4	5	6	7
32	8	9	10	11	12	13	14
33	15	16	17	18	19	20	21
34	22	23	24	25	26	27	28
35	29	30	31				

Stanisławów Pierwszy ulice: Izabelińska, Krzywa, Graniczna, Baletowa, Klonowa, Strużarska, Jana Kazimierza, Świerkowa, Wesoła, Borówkowa, Cyprysowa, Jagodowa, Brzozy, Pięciolinii, Wiolinowa, Konwaliowa, Allegro, Sonaty, Smyczkowa, Wolfganga A. Mozarta, Koncertowa, Operowa, Swingowa, Harmonii, Barokowa, Warsztatowa, Zajazdowa, Sokoła, Stólnika, Wojskiego, Geodetów, Drozdowa, Pogodna, Lisia, Jodłowa, Kalinowa, Jarzębiny, Lesny Zakątek, Paproci

tydz.	pon.	wt.	śr.	czw.	pt.	sob.	niedz.
31	1	2	3	4	5	6	7
32	8	9	10	11	12	13	14
33	15	16	17	18	19	20	21
34	22	23	24	25	26	27	28
35	29	30	31				

Nieporęt ulice: Jana Kazimierza, Zosi, Inwokacji, Zamkowa, Szkolna, Dworcowa, Dzikiej Róży, Adama Mickiewicza, Pana Tadeusza, Soplicowo, Podkomorzego, Gerwazego, Protazego, Telimeny, Jacka Soplicy, Szlachecka, Rejtana, Rejenta, Asesora, Epopei

tydz.	pon.	wt.	śr.	czw.	pt.	sob.	niedz.
31	1	2	3	4	5	6	7
32	8	9	10	11	12	13	14
33	15	16	17	18	19	20	21
34	22	23	24	25	26	27	28
35	29	30	31				

Rembelszczyzna: cała miejscowość

Stanisławów Pierwszy ulice: Słoneczna, Regatowa, Żółtych Pisków, Jasna, Spełnionych Marzeń, Tęczowa, Sielska, Świetlana, Księżycowa, Brukowa, Promykowa

tydz.	pon.	wt.	śr.	czw.	pt.	sob.	niedz.
31	1	2	3	4	5	6	7
32	8	9	10	11	12	13	14
33	15	16	17	18	19	20	21
34	22	23	24	25	26	27	28
35	29	30	31				

Nieporęt – Osiedle Głogi ulice: Wazów, Kordeckiego, Babinicza, Rynek, Aleja Henryka Sienkiewicza, Czarnieckiego, Husarii, Butryma, Jana III, Jaremy, Skrzetuskiego, Ketlinga, Heleny, Krzysi, Michała, Baški, Rocha, Kmicica, Oleńki, Zagłoby, Izabelińska

tydz.	pon.	wt.	śr.	czw.	pt.	sob.	niedz.
31	1	2	3	4	5	6	7
32	8	9	10	11	12	13	14
33	15	16	17	18	19	20	21
34	22	23	24	25	26	27	28
35	29	30	31				

Wólka Radzyńska: cała miejscowość

Izabelin: cała miejscowość (bez ulic Malownicza, Na Uboczu)

tydz.	pon.	wt.	śr.	czw.	pt.	sob.	niedz.
31	1	2	3	4	5	6	7
32	8	9	10	11	12	13	14
33	15	16	17	18	19	20	21
34	22	23	24	25	26	27	28
35	29	30	31				

Rynia: cała miejscowość

Beniaminów: cała miejscowość

Białobrzegi: cała miejscowość (bez Osiedla Wojskowego)

tydz.	pon.	wt.	śr.	czw.	pt.	sob.	niedz.
31	1	2	3	4	5	6	7
32	8	9	10	11	12	13	14
33	15	16	17	18	19	20	21
34	22	23	24	25	26	27	28
35	29	30	31				

Józefów ulice: Borki, Diamentowa, Dzika, Henryka Sienkiewicza, Krótka, Leszczynowa, Leśna, Polnych Maków, Leśna Polana, Leśne Osiedle, Niecała, Objazdowa, Piaskowa, Piastowska, Polna, Polnej Róży, Poziomkowa, Runa Leśnego, Sezamkowa, Sienna, Strużarska, Szczęśliwa, Wspólna, Dębowa, Miodowa, Orzechowa, Żłota, Główna, Wiosenna, Wyścigowa, Zaczysze, Zielona, Słonecznego Poranka

tydz.	pon.	wt.	śr.	czw.	pt.	sob.	niedz.
31	1	2	3	4	5	6	7
32	8	9	10	11	12	13	14
33	15	16	17	18	19	20	21
34	22	23	24	25	26	27	28
35	29	30	31				

Wola Aleksandra: cała miejscowość

Nieporęt – Osiedle Las ulice: Myśliwska, Chłodna, Szafrówka, Podleśna, Plac Wolności, Lazurowa, Pionierska, Ogrodowa, Niezapominajki, Różana, Irysowa, Chabrowa, Sasankowa, Tulipanowa

tydz.	pon.	wt.	śr.	czw.	pt.	sob.	niedz.
31	1	2	3	4	5	6	7
32	8	9	10	11	12	13	14
33	15	16	17	18	19	20	21
34	22	23	24	25	26	27	28
35	29	30	31				

Kąty Węgierskie: cała miejscowość

tydz.	pon.	wt.	śr.	czw.	pt.	sob.	niedz.
31	1	2	3	4	5	6	7
32	8	9	10	11	12	13	14
33	15	16	17	18	19	20	21
34	22	23	24	25	26	27	28
35	29	30	31				

Stanisławów Drugi: cała miejscowość

Józefów ulice: Olimpijska, Szkolna, Rodziny Kalińskich, Gwiazdzysta

tydz.	pon.	wt.	śr.	czw.	pt.	sob.	niedz.
31	1	2	3	4	5	6	7
32	8	9	10	11	12	13	14
33	15	16	17	18	19	20	21
34	22	23	24	25	26	27	28
35	29	30	31				

Michałów Grabina: cała miejscowość

tydz.	pon.	wt.	śr.	czw.	pt.	sob.	niedz.
31	1	2	3	4	5	6	7
32	8	9	10	11	12	13	14
33	15	16	17	18	19	20	21
34	22	23	24	25	26	27	28
35	29	30	31				

Zabudowa wielorodzinna:

BIĄŁOBRZEGI: Osiedle Wojskowe, ZEGRZE POŁUDNIOWE: Osiedle Wojskowe


ZEGRZE POŁUDNIOWE: ul. Myśliwska 6 i ul. Szkolna 2


Rembelszczyzna: ul. Jana Kazimierza 576


WÓLKA RADZYŃSKA: ul. Szkolna 79 A

tydz.	pon.	wt.	śr.	czw.	pt.	sob.	niedz.
31	1	2	3	4	5	6	7
32	8	9	10	11	12	13	14
33	15	16	17	18	19	20	21
34	22	23	24	25	26	27	28
35	29	30	31				

LEGENDA

 odpady komunalne (zmieszane)

 papier, plastik, szkło, metal i opakowania wielomateriałowe (wszystkie worki z segregacją)

 odpady BIO, zielone (ogrodowe)